

Croquis : L'organisation de la façade atlantique de l'Amérique



Croquis : L'organisation de la façade atlantique de l'Amérique du Nord


I- Les espaces de la façade




Le cœur de la façade, centre majeur de l'espace mondial



Les périphéries dynamiques : des régions motrices aux fonctions diversifiées



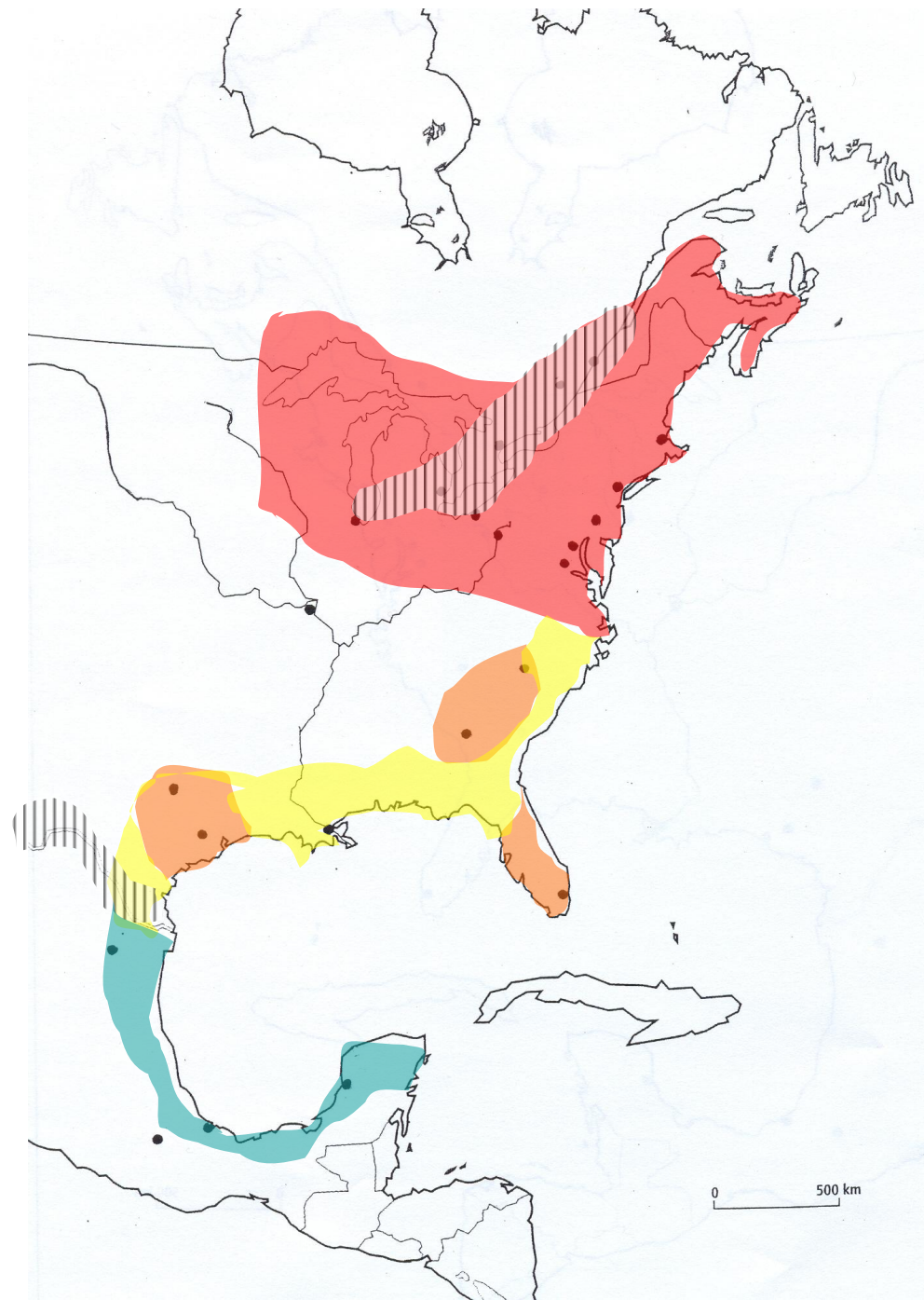
Les autres espaces de la Sun Belt



Les régions transfrontalières



Les périphéries exploitées



Croquis : L'organisation de la façade atlantique de l'Amérique du Nord

I- Les espaces de la façade

II- Une façade ouverte sur le continent et le monde

 Axe navigable

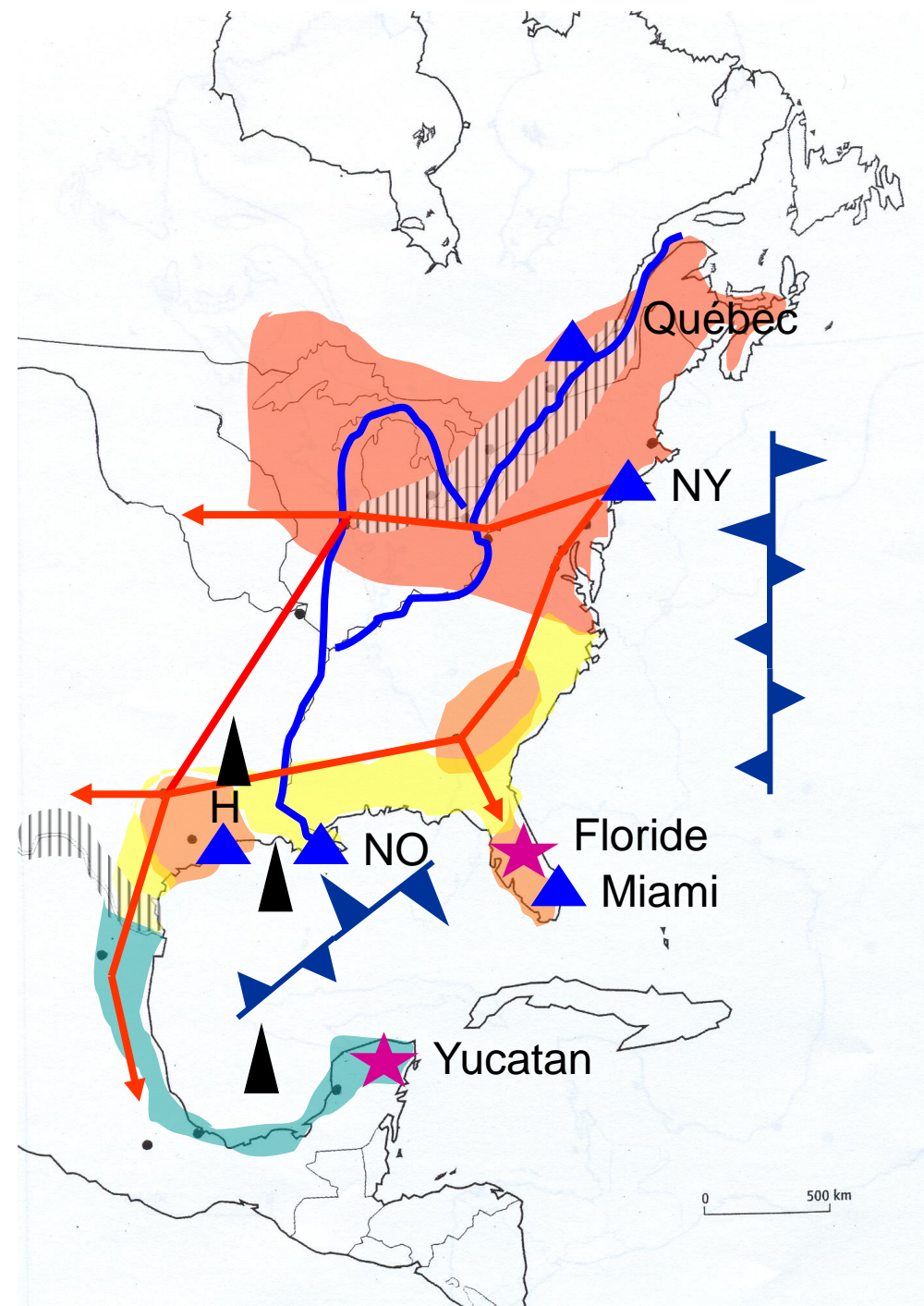
 Grand axe terrestre

 Façade portuaire, interface

 Grand port

 Gisement d'hydrocarbures

 Espaces touristiques






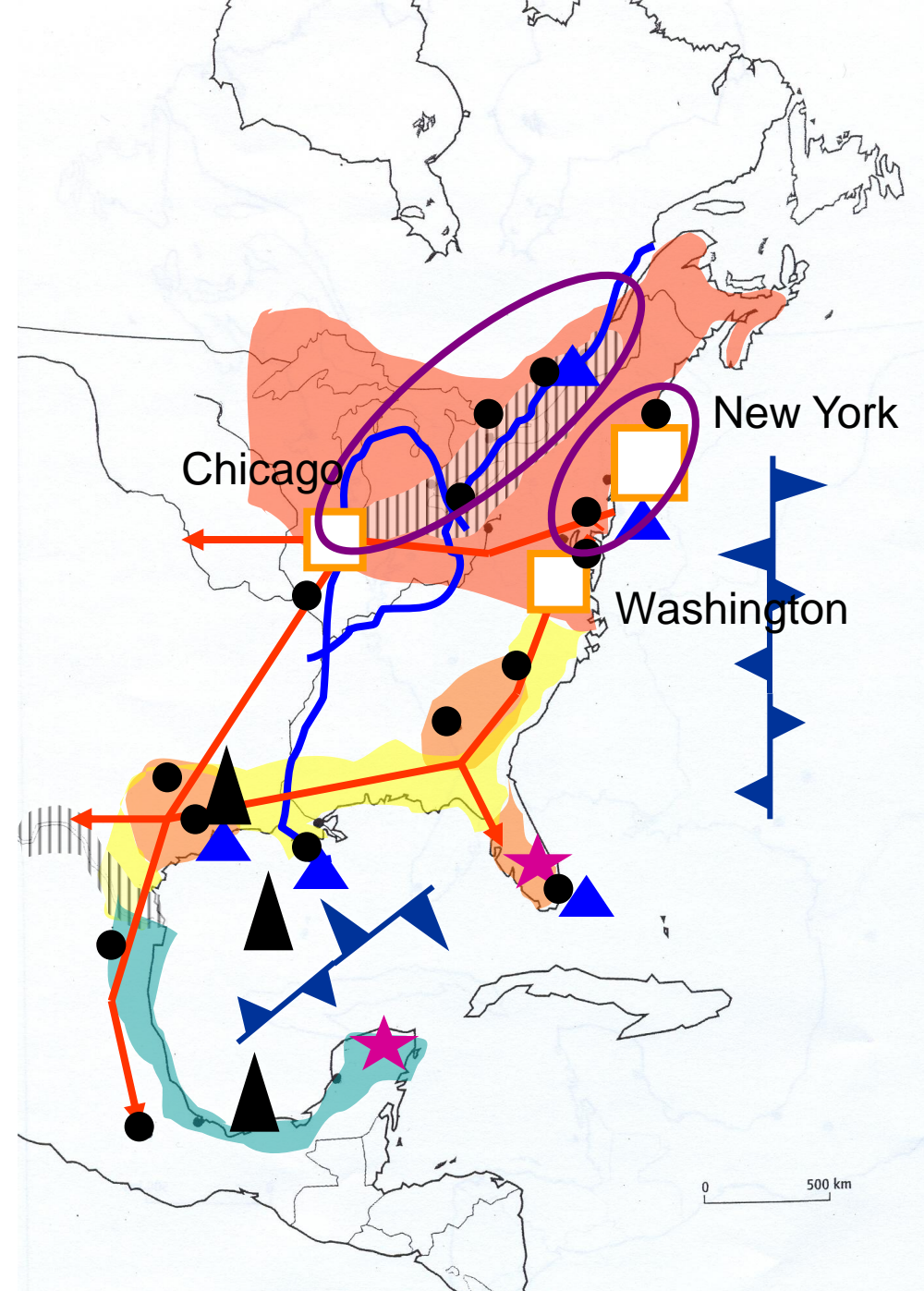
Croquis : L'organisation de la façade atlantique de l'Amérique du Nord

I- Les espaces de la façade

II- Une façade ouverte sur le continent et le monde

III- Une façade métropolisée

-  Grand centre d'impulsion
-  Autres métropoles
-  Grandes concentrations urbaines



Croquis : L'organisation de la façade atlantique de l'Amérique du Nord

Nomenclature :

CANADA, Etats-Unis, Mexique, océan Atlantique, golfe du Mexique

Texas, Floride, Yucatan, Mégalopolis, Main street, Mississippi, Saint-Laurent

New York, Détroit, Chicago, Montréal, Toronto, Saint-Louis, La Nouvelle-Orléans, Dallas, Houston, Mexico, Miami, Atlanta, Charlotte, Washington, Baltimore, Philadelphie, Boston

