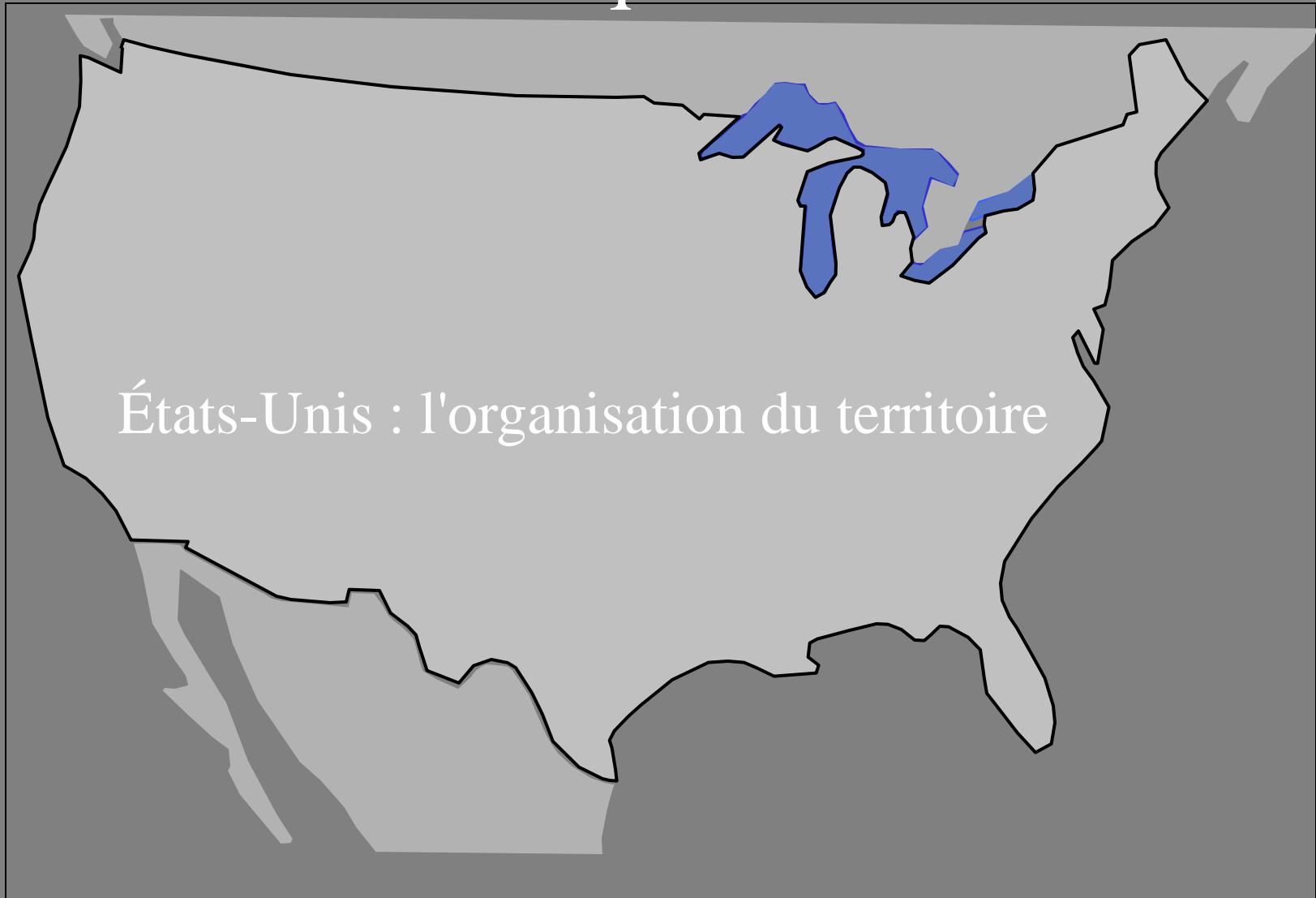


# Croquis



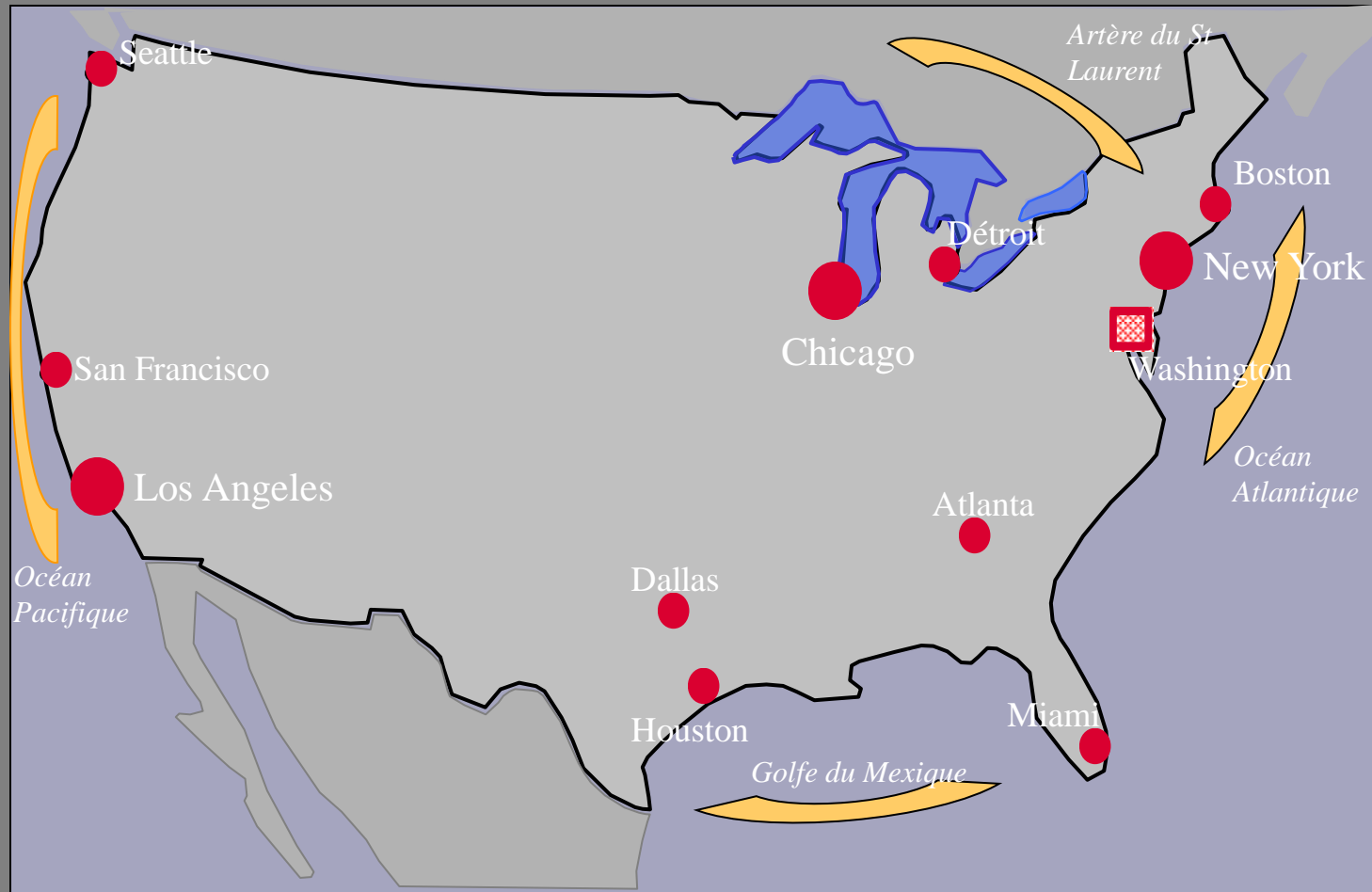
# États-Unis : l'organisation du territoire

## Plan de la légende

- I) Les métropoles organisent le territoire et ont un rôle de commandement à l'échelle mondiale
- II) Des pôles régionaux structurent l'organisation du territoire.
- III) Les espaces frontaliers, des ouvertures spécifiques qui participent à l'organisation du territoire.

# États-Unis : l'organisation du territoire

-  "World city":  
1ers centres de commandement à l'échelle mondiale
-  Métropoles d'envergure internationale
-  Capitale fédérale
-  Les interfaces de niveau planétaire renforcent la polarisation des principales métropoles




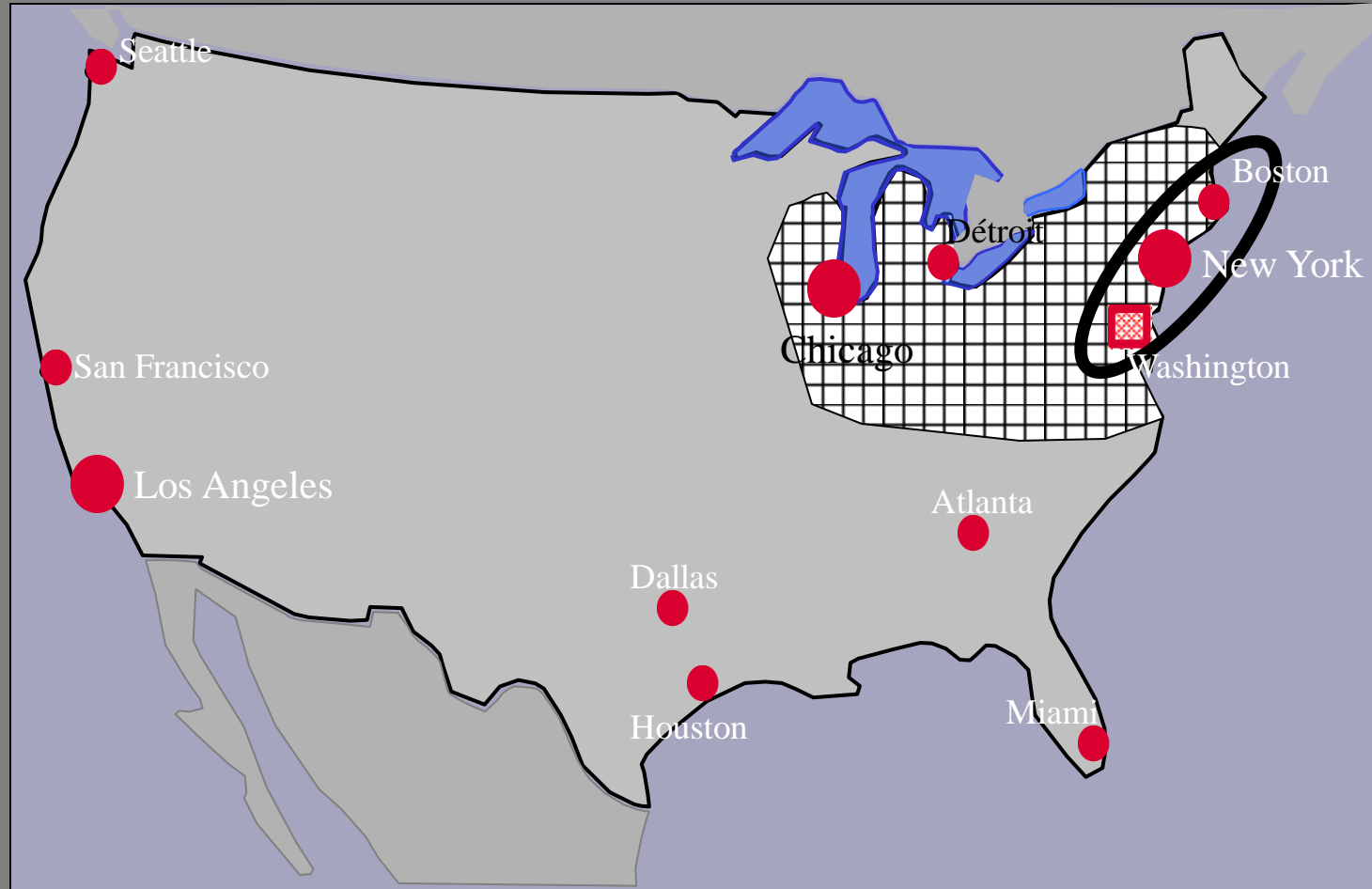
I) Les métropoles organisent le territoire et ont un rôle de commandement à l'échelle mondiale

# États-Unis : l'organisation du territoire

## a) Le Nord Est

 La Mégalopolis, forte concentration de peuplement et de fonctions de commandement


 Hyper centre urbain et industriel ancien et toujours dominant



## II) Un territoire organisé par des pôles régionaux (a)


# États-Unis : l'organisation du territoire

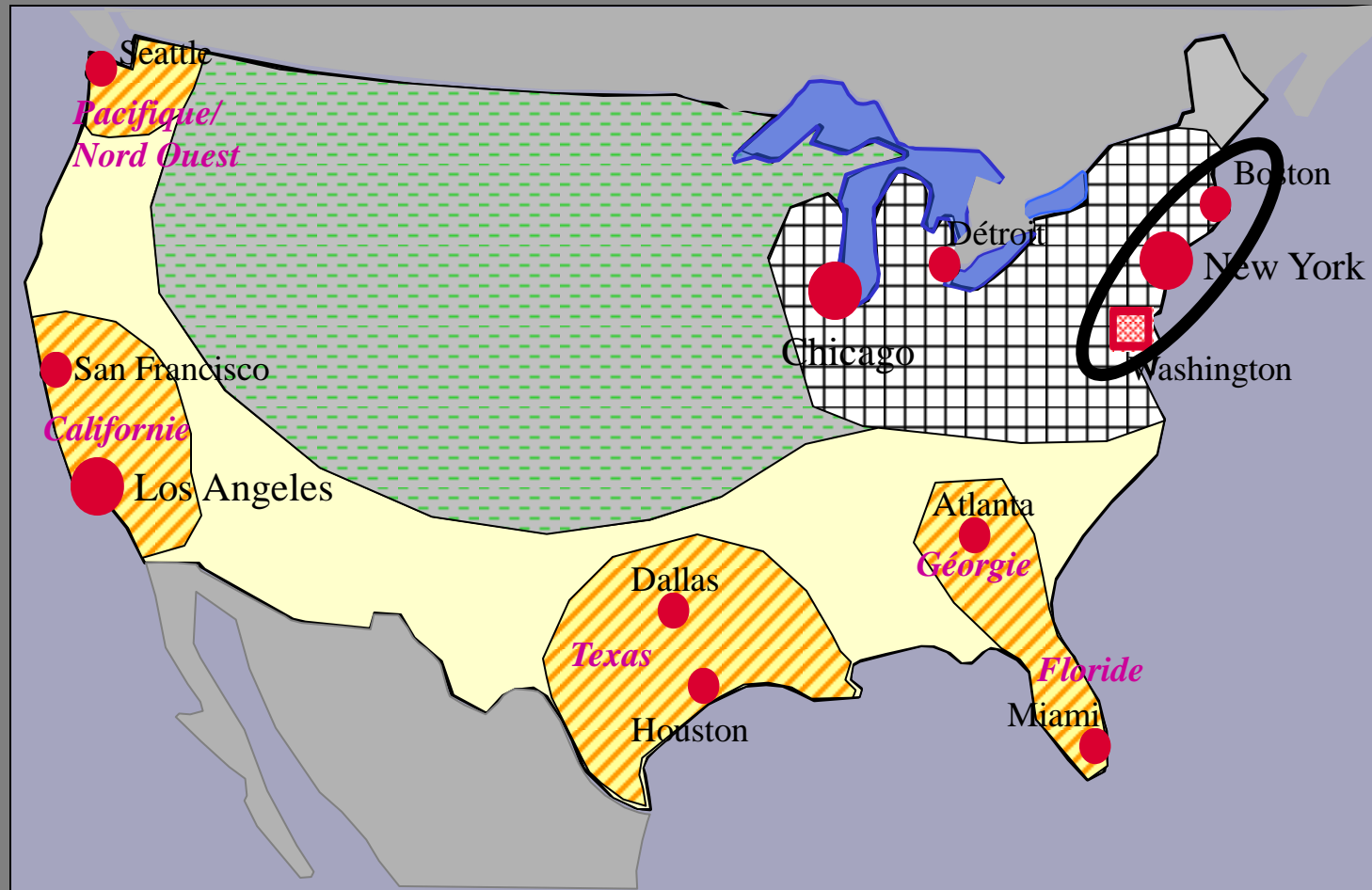
## b) Les régions périphériques

 Un croissant périphérique attractif et ouvert

 Centres moteurs

## c) Les espaces en marge





 Zones peu peuplées et peu mises en valeur



II) Un territoire organisé par des pôles régionaux (b)

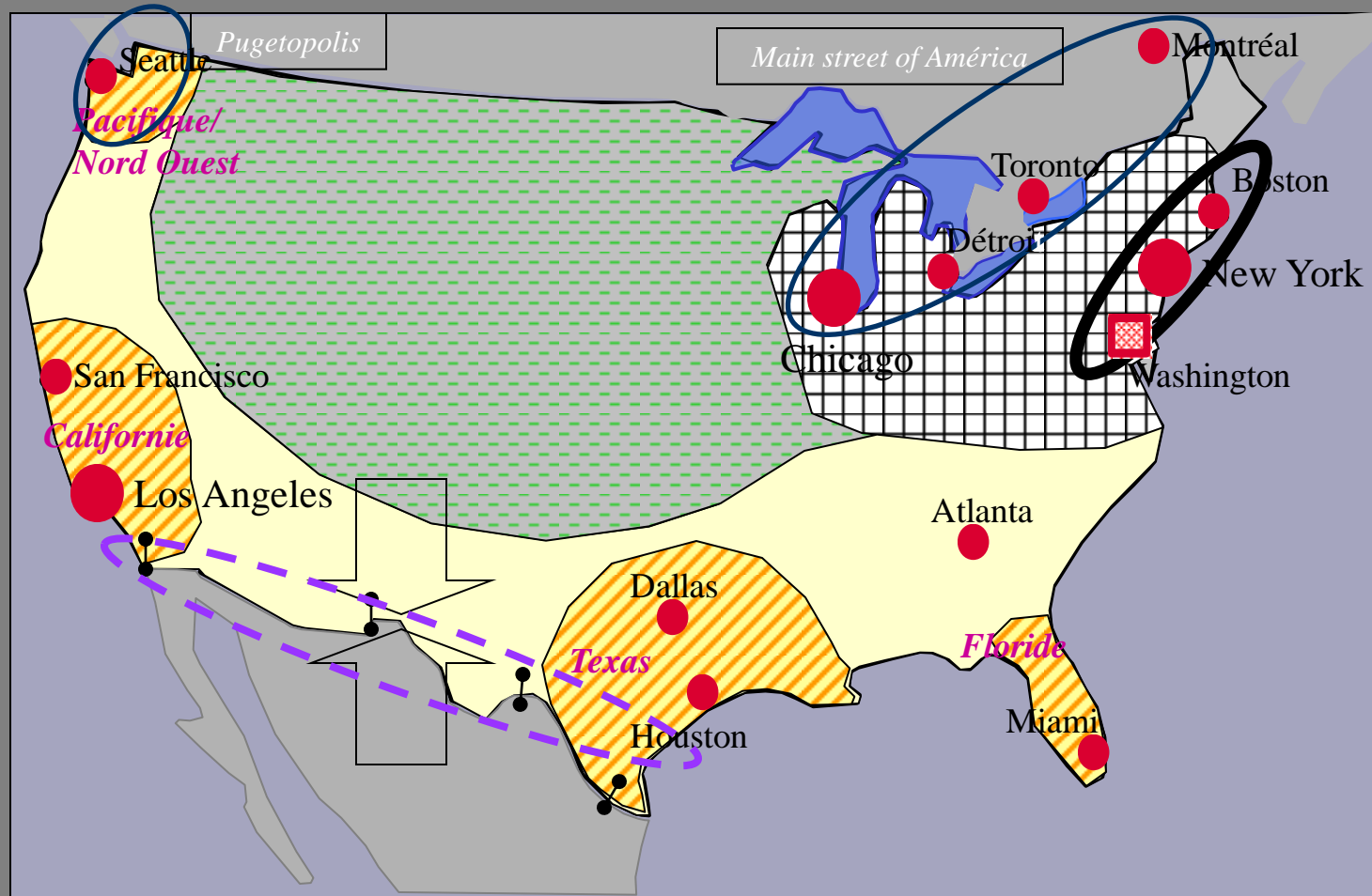
# États-Unis : l'organisation du territoire

a) Une frontière Nord Sud :  
le Mexamérique

-  Flux de capitaux
-  Flux de main d'œuvre
-  Twin cities
-  Interface Nord Sud .

b) Une frontière Nord-Nord

-  Espaces transfrontaliers EU/Canada,
- Régions urbaines intégrées



III) Les espaces frontaliers, des ouvertures spécifiques qui participent à l'organisation du territoire.